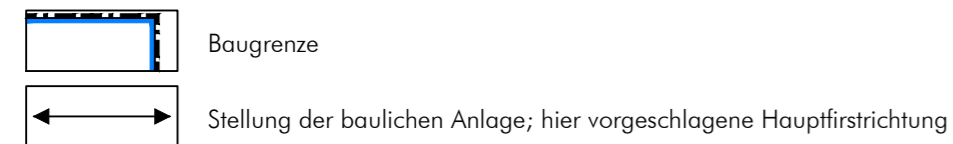


## 2. PLANZEICHENERKLÄRUNG

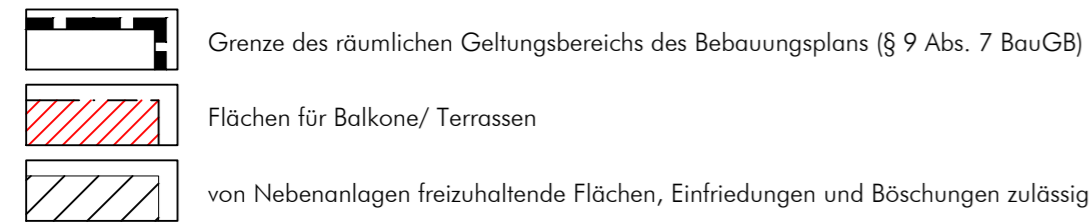
### 2.1 Festsetzungen durch Planzeichen

2.1.1 Art der baulichen Nutzung (§ 9 Abs. 1 Nr. 1 BauGB) -keine Festsetzung-

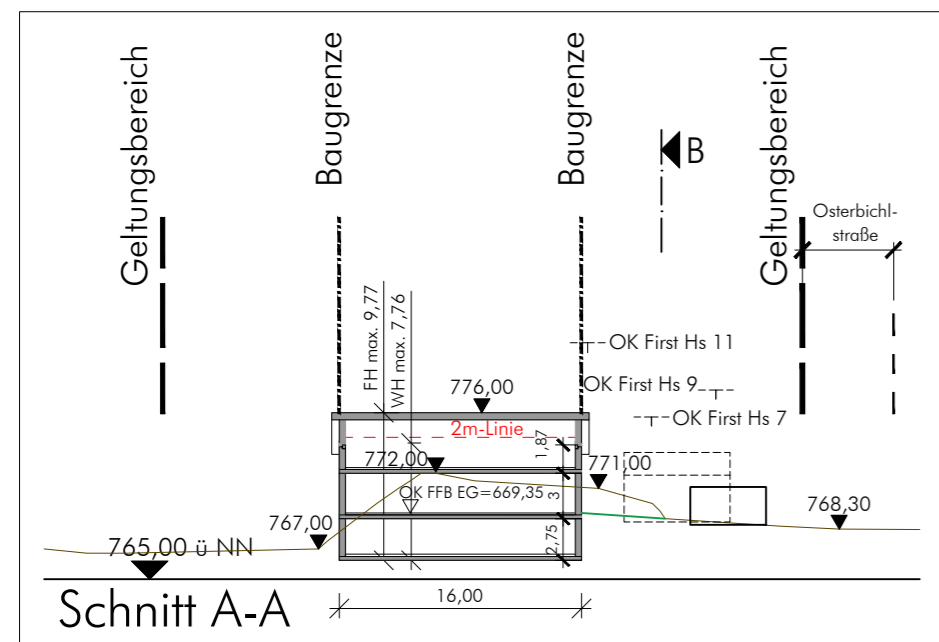
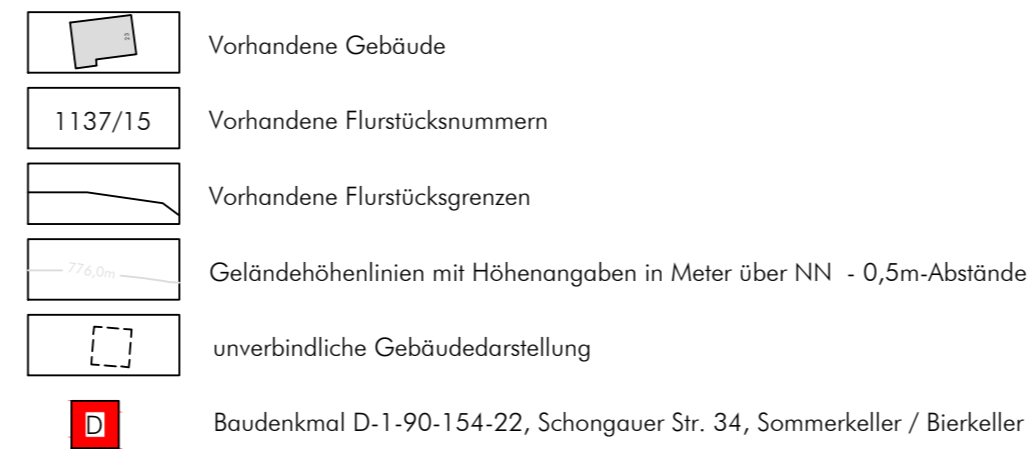
2.1.2 Bauweise, Baulinien, Baugrenzen (§ 9 Abs. 1 Nr. 2 BauGB, §§ 22 und 23 BauNVO)



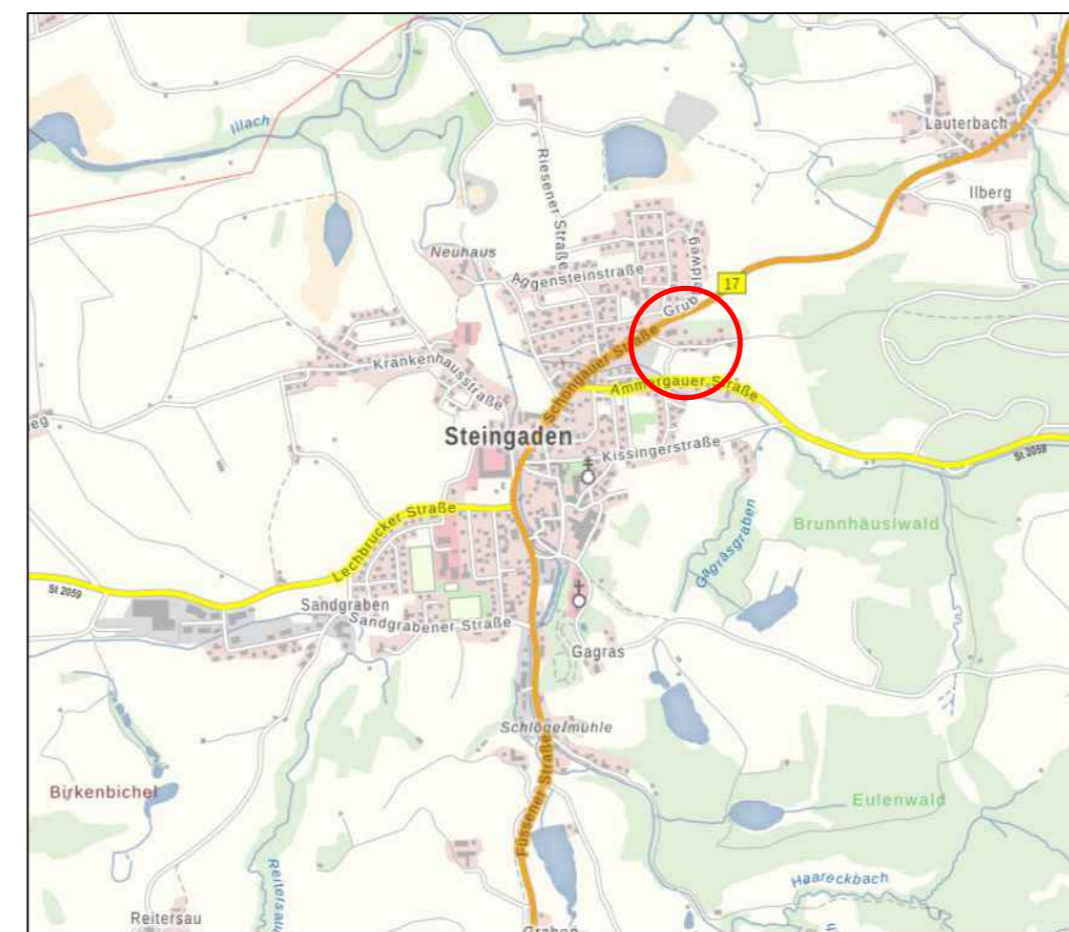
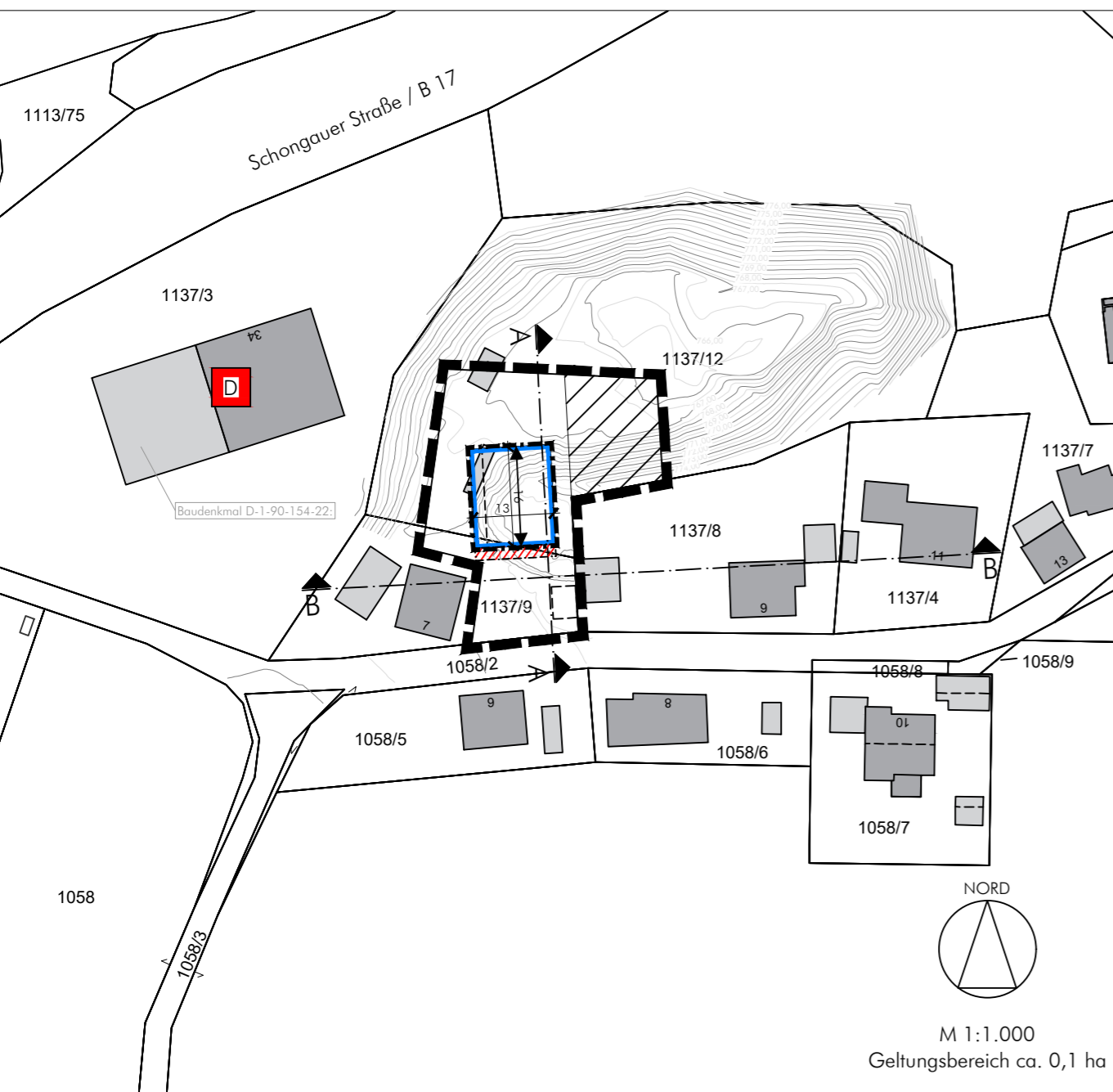
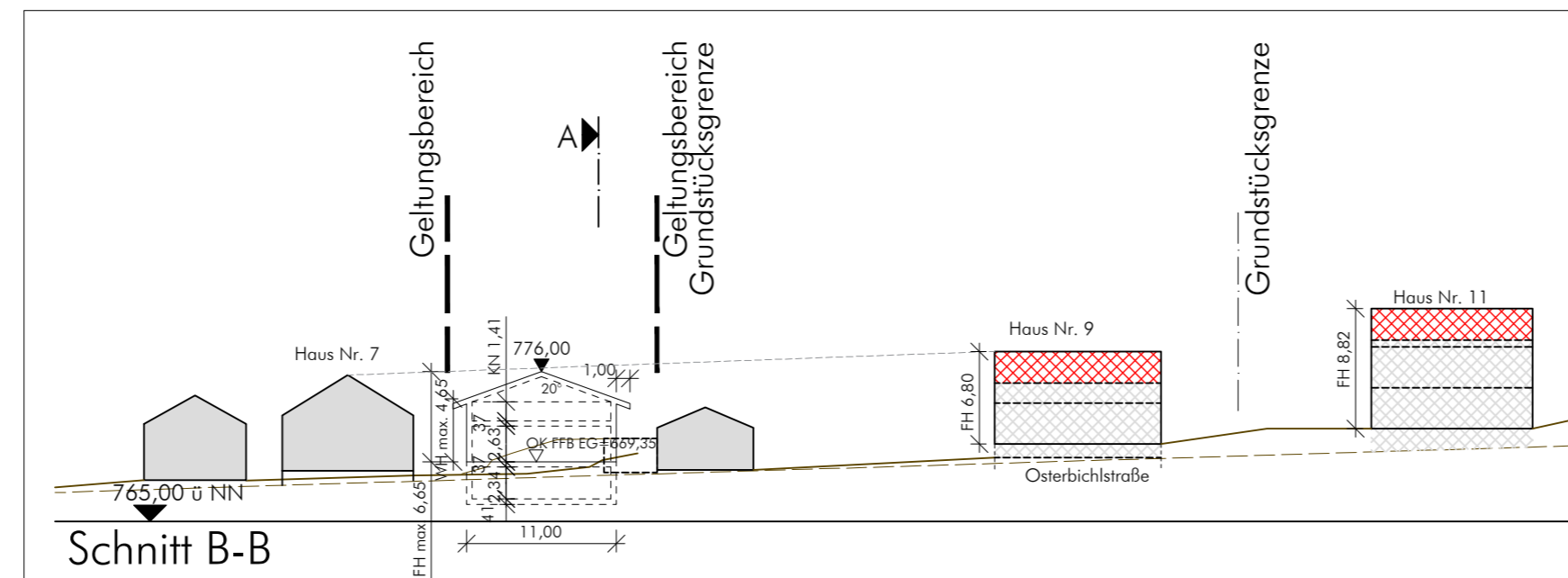
### 2.1.3 Sonstige Festsetzungen



### 2.2 Hinweise und nachrichtliche Übernahmen



Schemaschnitte (unverbindlich), M 1 : 500



Übersichtsplan mit Lage des Planbereichs (ohne Maßstab)

## 1. Verfahrensverlauf

1. Aufstellungsbeschluss und Billigung zum Entwurf für die öffentliche Auslegung am 01.06.2022.
2. Bekanntmachung der öffentlichen Auslegung am 03.06.2022.  
Auslegung gemäß § 3 Abs. 2 BauGB in der Zeit vom 20.06.2022 bis zum 22.07.2022.  
Beteiligung der Behörden und sonstiger Träger öffentlicher Belange während der öffentlichen Auslegung nach § 4 Abs. 2 i.V.m. § 4a BauGB mit Schreiben vom 07.06.2022 und Termin zum 22.07.2022.
3. Abwägung der eingegangenen Stellungnahmen und Satzungsbeschluss am 05.10.2022.
4. Ausgefertigt am

Steingaden, den

Max Bertl, Erster Bürgermeister

Siegel

5. Mit der ortsüblichen Bekanntmachung des Satzungsbeschlusses am \_\_\_\_\_ ist die Satzung in Kraft getreten.  
Die vorgenannten Verfahrensabläufe werden mit nachfolgender Unterschrift und Siegel bestätigt:

Steingaden, den

Max Bertl, Erster Bürgermeister

Siegel

Gemeinde Steingaden  
Landkreis Weilheim-Schongau  
Einbeziehungssatzung gemäß § 34 Abs. 4 Satz 1 Nr. 3 BauGB  
"Nördlich der Osterbichlstraße"

abtplan büro für kommunale entwicklung  
Inhab. Thomas Haag, M.A. Architekt | Stadtplaner

Hirschzeller Straße 8  
87600 Kaufbeuren  
Tel 08341.99727.0  
Fax 08341.99727.20  
info@abtplan.de

i.d.F. vom 05.10.2022