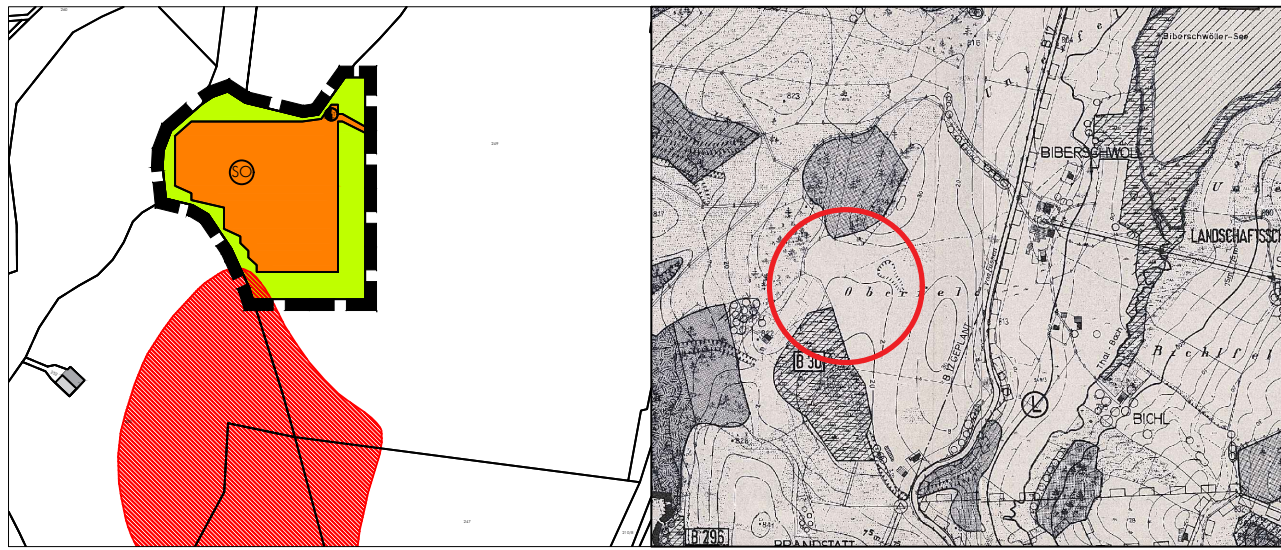






Änderung des Flächennutzungsplanes

Planzeichnung



bisherige Darstellungen mit Lage Plangebiet, unmaßstäblich

Zeichenerklärung

-  Grenze des räumlichen Geltungsbereiches
-  Sonderbaufläche für Freiflächensolaranlagen
-  Grünfläche mit Bepflanzungsauflagen
-  Biotopfläche (nachrichtlich)



M 1:5.000
Geltungsbereich ca. 1,44 ha

Verfahrensverlauf

1. Aufstellungsbeschluss für die 17. Änderung des Flächennutzungsplanes im Bereich des vorhabenbezogenen Bebauungsplanes "Freiflächen PV-Anlage Biberschwöll" am __.__.20__
2. Zustimmung zum Vorentwurf am __.__.20__.
3. Bekanntmachung der Unterrichtung der Öffentlichkeit am __.__.20__.
Frühzeitige Unterrichtung der Öffentlichkeit gemäß § 3 Abs. 1 BauGB vom __.__.20__ bis zum __.__.20__.
Frühzeitige Beteiligung der Behörden und sonstigen Träger öffentlicher Belange nach § 4 Abs. 1 BauGB mit Schreiben vom __.__.20__ und Termin zum __.__.20__.
4. Kenntnisnahme der frühzeitigen Unterrichtung und Billigungsbeschluss zum Entwurf für die Veröffentlichung am __.__.20__.
5. Bekanntmachung der Veröffentlichung am __.__.20__.
Veröffentlichung gemäß § 3 Abs. 2 BauGB vom __.__.20__ bis zum __.__.20__.
Beteiligung der Behörden und sonstigen Träger öffentlicher Belange nach § 4 Abs. 2 BauGB mit Schreiben vom __.__.20__ und Termin zum __.__.20__.
6. Abwägung und Feststellungsbeschluss am __.__.20__.

Die vorgenannten Verfahrensabläufe werden mit nachfolgender Unterschrift und Siegel bestätigt:

Steingaden, den

Max Bertl, Erster Bürgermeister

Siegel

7. Genehmigungsvermerk:

Das Landratsamt Weilheim-Schongau hat diese Änderung des Flächennutzungsplanes der Steingaden mit Bescheid vom _____ Az: _____ gemäß § 6 BauGB genehmigt.

Weilheim,

Myrtek

Siegel

8. Bekanntmachungsvermerk:

Die Erteilung der Genehmigung der Änderung des Flächennutzungsplanes wurde am _____ gemäß § 6 Abs. 5 BauGB mit der zusammenfassenden Erklärung ortsüblich bekannt gemacht. Die Änderung des Flächennutzungsplanes der Steingaden ist damit wirksam.

Steingaden, den

Max Bertl, Erster Bürgermeister

Siegel

Gemeinde Steingaden
Landkreis Weilheim-Schongau
17. Änderung des Flächennutzungsplanes
im Bereich des vorhabenbezogenen Bebauungsplanes
"Freiflächen PV-Anlage Biberschwöll"

abtplan architektur & stadtplanung
Inh. Thomas Haag, M.A. Architekt | Stadtplaner

Hirschzeller Straße 8
87600 Kaufbeuren

fon: 08341.99727.0
fax: 08341.99727.20
mail: info@abtplan.de

Vorentwurf

i. d. F. vom 07.02.2024

Version vom 12.03.2024