





Änderung des Flächennutzungsplanes

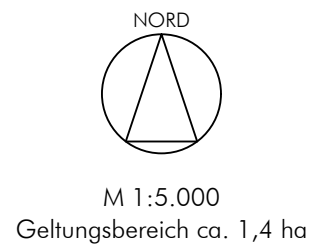
Planzeichnung



bisherige Darstellungen mit Lage Plangebiet, unmaßstäblich

Zeichenerklärung

-  Grenze des räumlichen Geltungsbereiches
-  Sonderbaufläche für Freiflächensolaranlagen
-  Grünflächen
-  Biotopfläche (nachrichtlich)



abtplan architektur & stadtplanung
Inh. Thomas Haag, M.A. Architekt | Stadtplaner
Hirschzeller Straße 8
87600 Kaufbeuren
fon: 08341.99727.0
fax: 08341.99727.20
mail: info@abtplan.de

Entwurf
i. d. F. vom 09.10.2024

Version vom 01.10.2024

Verfahrensverlauf

1. Aufstellungsbeschluss für die 17. Änderung des Flächennutzungsplanes im Bereich des vorhabenbezogenen Bebauungsplanes "Freiflächen PV-Anlage Biberschwöll" am 07.02.2024
2. Zustimmung zum Vorentwurf am 07.02.2024.
3. Bekanntmachung der Unterrichtung der Öffentlichkeit am 28.03.2024.
Frühzeitige Unterrichtung der Öffentlichkeit gemäß § 3 Abs. 1 BauGB vom 02.04.2024 bis zum 03.05.2024.
Frühzeitige Beteiligung der Behörden und sonstigen Träger öffentlicher Belange nach § 4 Abs. 1 BauGB mit Schreiben vom 02.04.2024 und Termin zum 03.05.2024
4. Kenntnisnahme der frühzeitigen Unterrichtung und Billigungsbeschluss zum Entwurf für die Veröffentlichung am 09.10.2024
5. Bekanntmachung der Veröffentlichung am __.__.20__.
Veröffentlichung gemäß § 3 Abs. 2 BauGB vom __.__.20__ bis zum __.__.20__.
Beteiligung der Behörden und sonstigen Träger öffentlicher Belange nach § 4 Abs. 2 BauGB mit Schreiben vom __.__.20__ und Termin zum __.__.20__.
6. Abwägung und Feststellungsbeschluss am __.__.20__.

Die vorgenannten Verfahrensabläufe werden mit nachfolgender Unterschrift und Siegel bestätigt:

Steingaden, den

Max Bertl, Erster Bürgermeister

Siegel

7. Genehmigungsvermerk:

Das Landratsamt Weilheim-Schongau hat diese Änderung des Flächennutzungsplanes der Steingaden mit Bescheid vom _____ Az: _____ gemäß § 6 BauGB genehmigt.

Weilheim, den

Myrtek

Siegel

8. Bekanntmachungsvermerk:

Die Erteilung der Genehmigung der Änderung des Flächennutzungsplanes wurde am _____ gemäß § 6 Abs. 5 BauGB mit der zusammenfassenden Erklärung ortsüblich bekannt gemacht. Die Änderung des Flächennutzungsplanes der Steingaden ist damit wirksam.

Steingaden, den

Max Bertl, Erster Bürgermeister

Siegel

Gemeinde Steingaden
Landkreis Weilheim-Schongau
17. Änderung des Flächennutzungsplanes
im Bereich des vorhabenbezogenen Bebauungsplanes
"Freiflächen PV-Anlage Biberschwöll"